





| WSPÓŁZĘDNE PUNKTÓW CHARAKTERYSTYCZNYCH | | | | | |
|--|------------|------------|-----|------------|------------|
| NR | X | Y | NR | X | Y |
| P01 | 5995419.09 | 5502487.46 | W01 | 5995407.01 | 5502491.95 |
| P02 | 5995420.03 | 5502490.77 | W02 | 5995407.71 | 5502494.40 |
| P03 | 5995409.54 | 5502518.62 | W03 | 5995402.63 | 5502507.79 |
| P04 | 5995419.05 | 5502542.00 | W04 | 5995420.96 | 5502554.70 |
| P05 | 5995440.35 | 5502552.01 | W05 | 5995429.76 | 5502559.41 |
| P06 | 5995458.16 | 5502584.37 | W06 | 5995446.64 | 5502590.08 |
| P07 | 5995509.40 | 5502700.18 | W07 | 5995497.69 | 5502705.46 |
| P08 | 5995553.22 | 5502795.37 | W08 | 5995541.47 | 5502800.58 |
| P09 | 5995595.16 | 5502893.79 | W09 | 5995583.38 | 5502898.93 |
| P10 | 5995636.28 | 5502985.72 | W10 | 5995624.42 | 5502990.69 |
| P11 | 5995729.34 | 5503223.45 | W11 | 5995717.39 | 5503228.19 |
| P12 | 5995763.95 | 5503309.66 | W12 | 5995752.10 | 5503314.65 |
| P13 | 5995795.74 | 5503383.67 | W13 | 5995783.87 | 5503388.59 |
| P14 | 5995845.72 | 5503508.68 | W14 | 5995833.92 | 5503513.78 |
| P15 | 5995859.38 | 5503538.58 | W15 | 5995847.49 | 5503543.49 |
| P16 | 5995874.56 | 5503579.61 | W16 | 5995862.50 | 5503584.06 |



LEGENDA


granica opracowania


kilometraż brzegu morskiego


istn. stanowisko geologiczne

| | | |
|-----------------------------|--|--------|
| FUNKCJA | IMIĘ I NAZWISKO | PODPIS |
| PROJEKTOWAŁ | mgr inż. Łukasz Gontarz | |
| | upr. nr ZAP/0004/POOK/11 spec. konstrukcyjno-budowlana do proj. bez ograniczeń | |
| SPRAWDZIŁ | mgr inż. Paweł Sawicki | |
| | upr. nr ZAP/0007/POOK/11 spec. konstrukcyjno-budowlana do proj. bez ograniczeń | |
| NAZWA RYSUNKU | | |
| PLAN SYTUACYJNY cz.4 | | |